Rilievo facciate edificio con drone

POTEZIALITA' del drone

- **logistica**(facilità di trasporto, leggerezza, maneggevolezza della strumentazione);
- **modalità operativa** (soluzione stand-alone, semplicità, controllo diretto dello strumento);
- **tempistica** (acquisizione rapida e ampio campo di ripresa).

RILIEVO con DRONE	RILIEVO DA TERRA
• Ampia quantità di angolazioni • Ottimizzazione del tempo • Ampio campo di ripresa • Ripresa a quote differenti	• Ridotta quantità di angolazioni ridotta • Tempistica di rilievo lenta

RILIEVO CON DRONE

VANTAGGI rilievo con drone

- Economici
- Rapidi
- Precisi
- Accessibilità ai punti critici
- Documentazione fotografica
- Video professionali
- Attività di monitoraggio

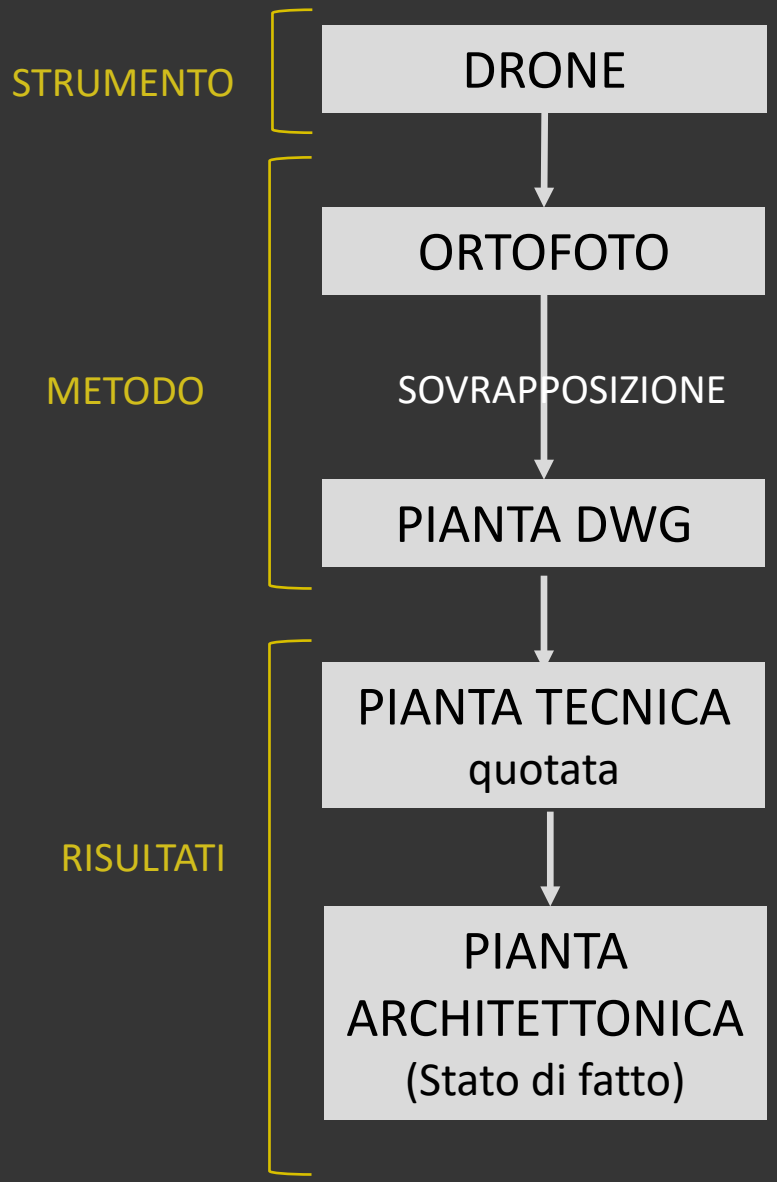

MASTERPLAN

DRONE

ORTOFOTO

PIANTA DWG

PIANTA TECNICA
quotata

PIANTA
ARCHITETTONICA
(Stato di fatto)



MASTERPLAN

DRONE

↓

ORTOFOTO

↓

SOVRAPPOSIZIONE

↓

PIANTA DWG

↓

PIANTA TECNICA
quotata

↓

PIANTA ARCHITETTONICA
(Stato di fatto)

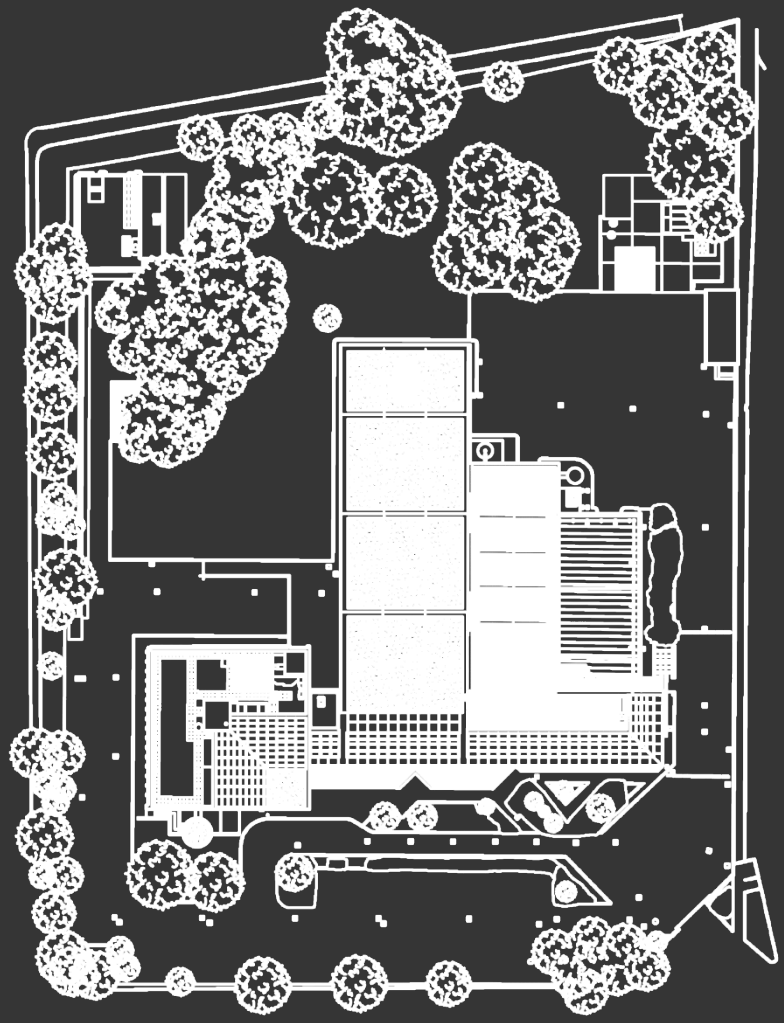

MASTERPLAN

DRONE

↓

ORTOFOTO

↓

PIANTA DWG

↓

PIANTA TECNICA quotata

↓

PIANTA ARCHITETTONICA (Stato di fatto)

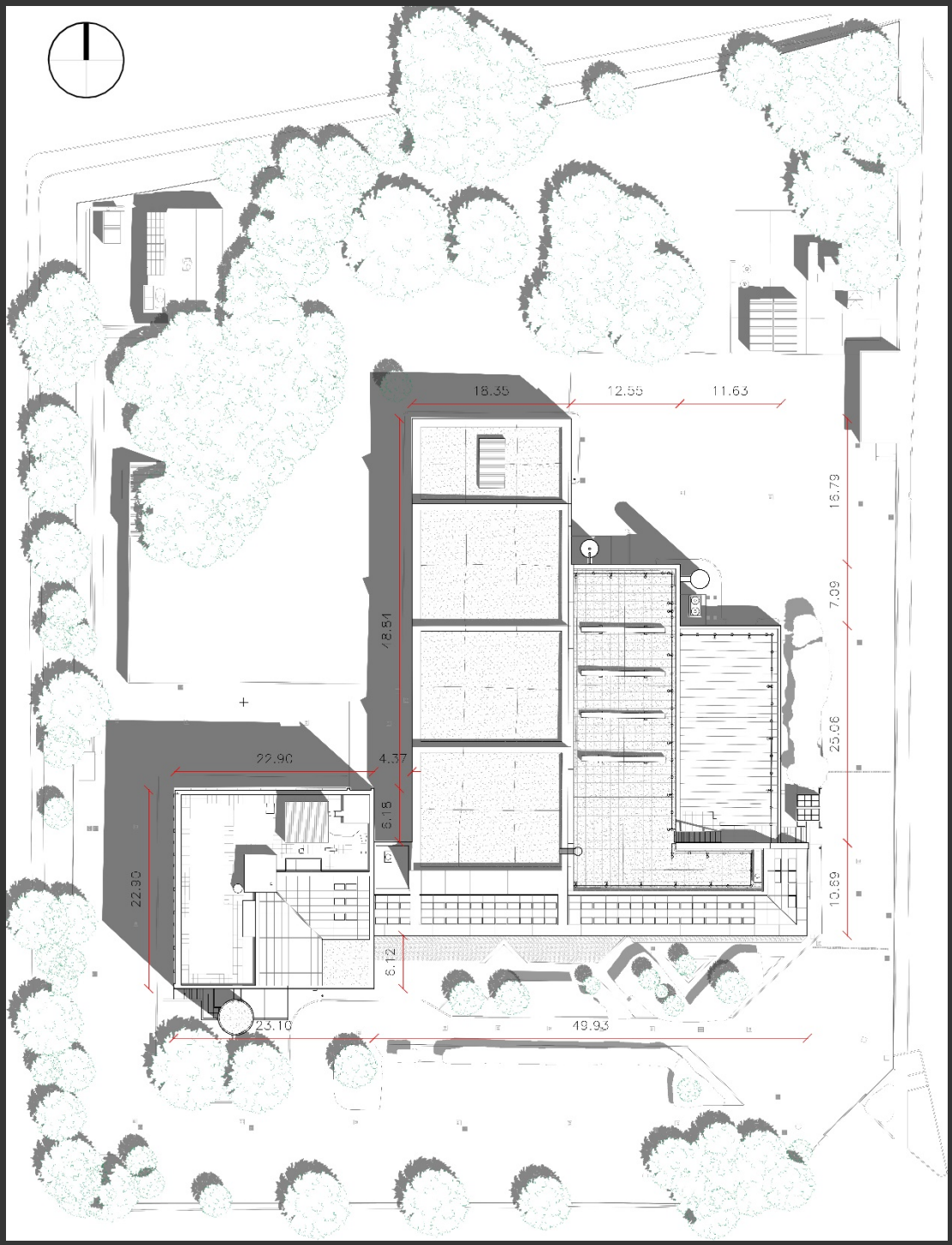

MASTERPLAN

DRONE

↓

ORTOFOTO

↓

PIANTA DWG

↓

PIANTA TECNICA quotata

↓

PIANTA ARCHITETTONICA (Stato di fatto)



PROSPETTI

PROSPETTI

PROSPETTO DWG



ORTOFOTO

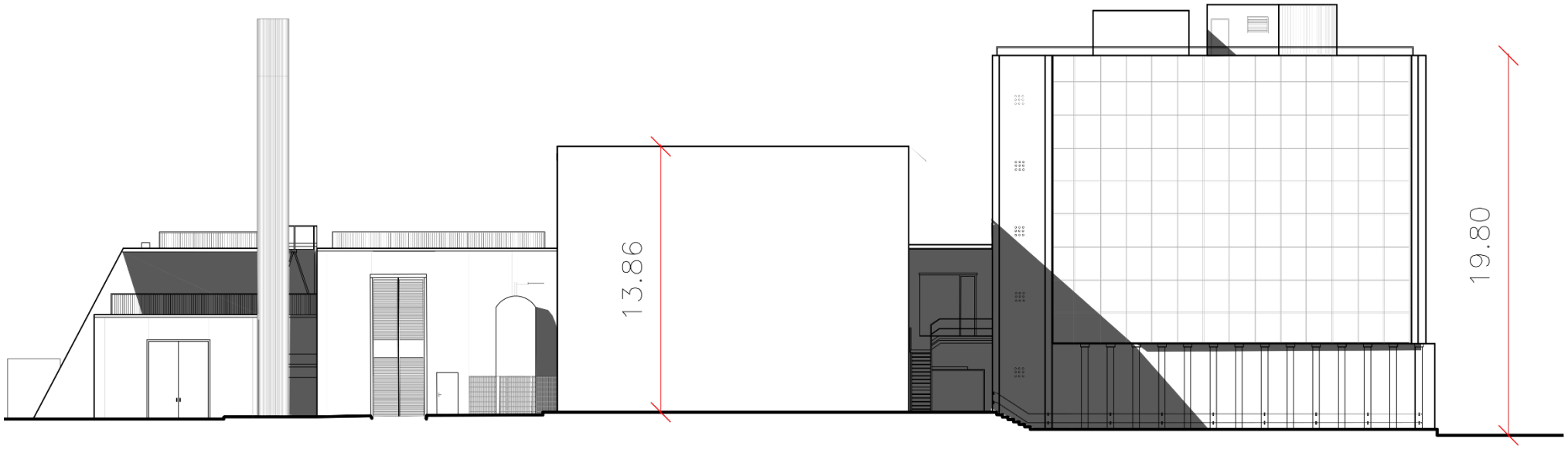

PROSPETTO NORD

PROSPETTO SUD

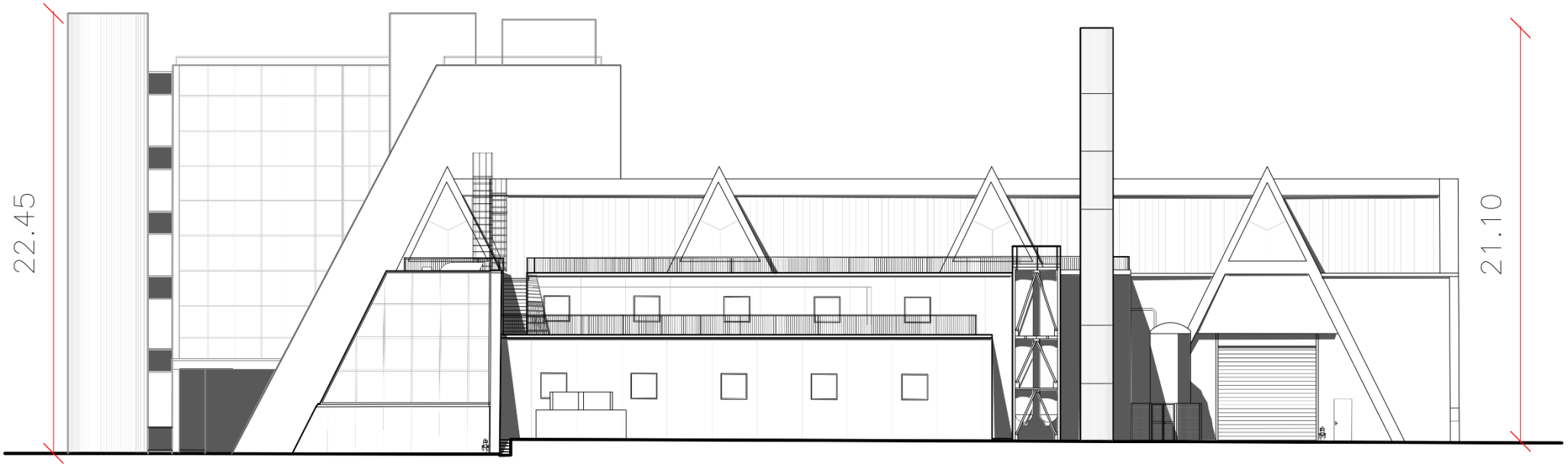

PROSPETTO EST

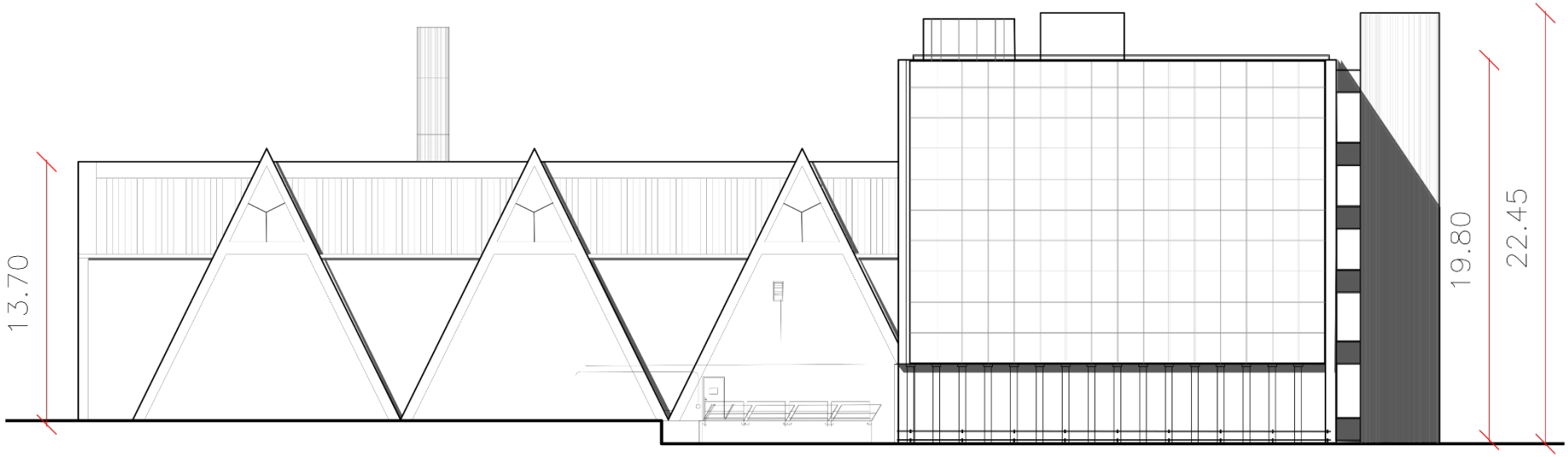

PROSPETTO OVEST

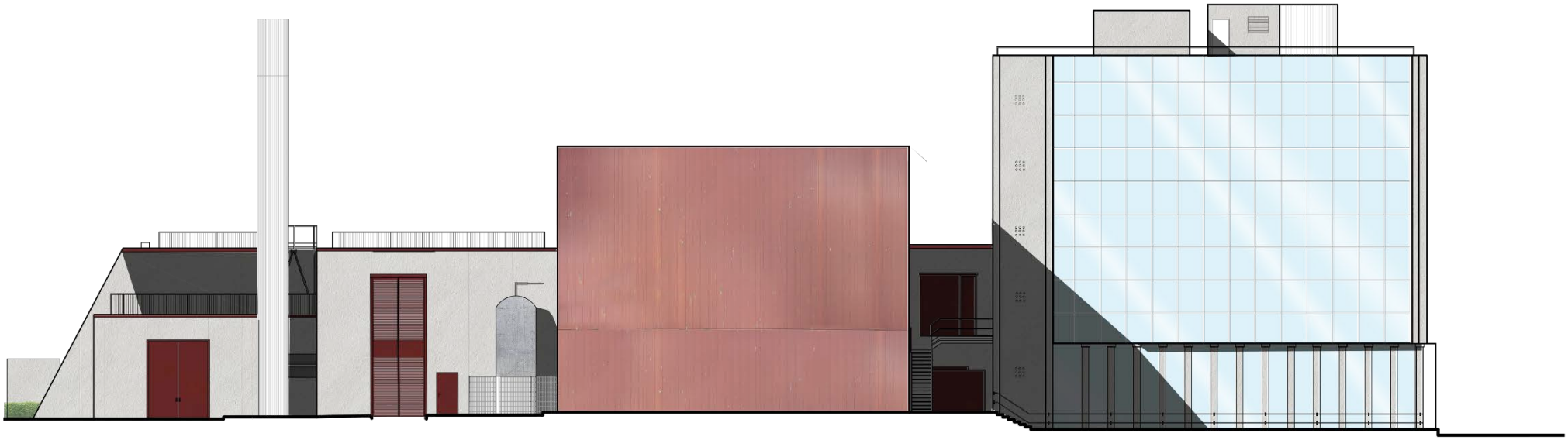

PROSPETTO NORD

PROSPETTO SUD

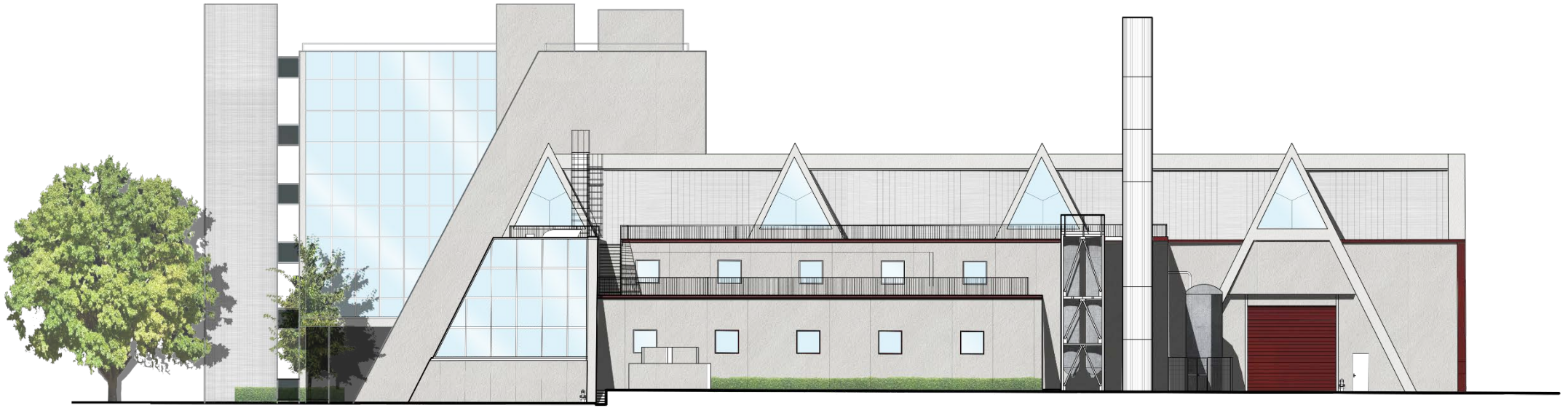

PROSPETTO EST

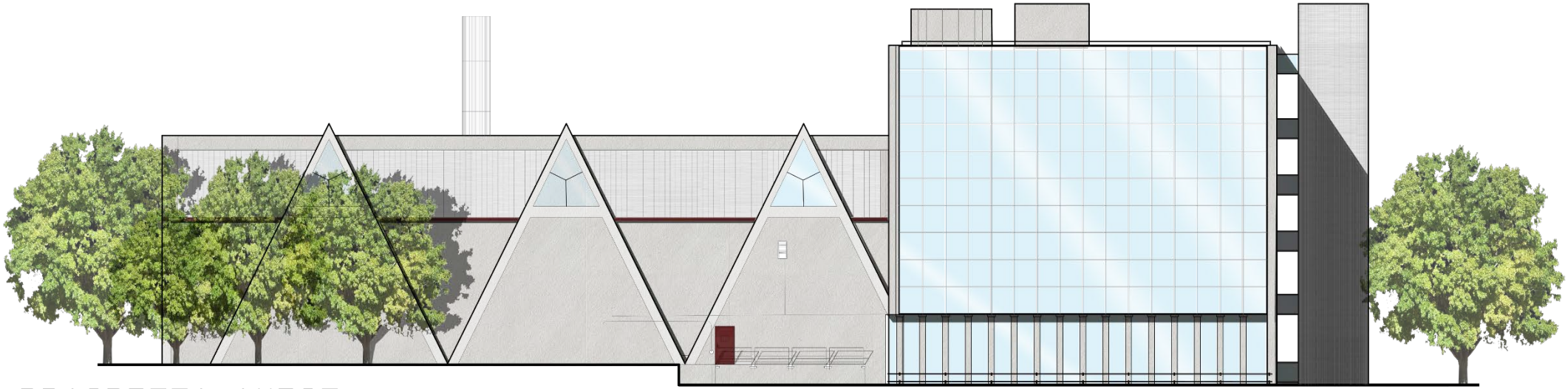

PROSPETTO OVEST

CONTATTI

AEK INGEGNERIA SRL

Via Torri Bianche, 9

20871, Vimercate MB

Italy

T: +39 039 5967697

info@aekingegneria.it

www.aekingegneria.it